

Valstybės m. Registrų centras

, kval. paž. Nr.2M-M-282, Kodas 124208338, Studentų g. 39, 08106 Vilnius,

NEKILNOJAMOJO DAIKTO KADASTRINI MATAVIMŲ BYLA

Žemės sklypo kadastrinis Nr. **7944/8001:0008**

Registro Nr. **44/2196271**

Gatvė, Nr.

Kaimas, (miestelis) **Lentvario m.**

Seniūnija

Miestas, (rajonas) **Trakų r.**

Apskritis **Vilniaus**

BYLOS VIDAUS APYRAŠAS

Eil. nr.	Dokumento pavadinimas	Dokumento Nr.	Dokumento data	Bylos lap Nr.	Pastabos
1.	Žem s sklypo kadastro duomenys		2024-04-29	1-4	
2.	Žem s sklypo planas		2024-04-29	5-9	
3.	Žem s sklypo grafin medžiaga: abrisai, br žiniai, schemos ir kita		2024-04-29	10-24	
4.		(12.53-V E)2V-1527	2024-07-02	25-27	
5.	Prašymas patikrinti žem s sklypo kadastro duomen byl		2024-04-29	28	
6.	Prašymas pakeisti nustatytus žem s sklypo kadastro duomenis		2024-04-29	29	

Vidaus apyrašo lap : 29

Matininkas


(pareig pavadinimas)

(parašas)

(vardas, pavard)

ŽEMĖS SKLYPO PLANAS M 1:1000

Sklypo plotas 316268 m²



Plotas	Plotas
1-12	18,86
12-14	10,91
14-19	14,88
19-25	9,14
25-37	11,41
37-40	9,75
40-50	8,63
50-65	8,10
65-66	0,87
66-69	1,17
69-80	2,11
80-87	2,54
87-90	2,37
90-96	2,19
96-97	2,56
97-100	2,31
100-101	2,34
101-103	2,31
103-108	2,35
108-112	2,35
112-116	2,35
116-125	2,35
125-126	2,35
126-128	2,35
128-137	2,35
137-139	2,35
139-142	2,35
142-147	2,35
147-151	2,35
151-159	2,35
159-164	2,35
164-173	2,35
173-174	2,35
174-175	2,35
175-179	2,35
179-181	2,35
181-183	2,35
183-190	2,35
190-194	2,35
194-195	2,35
195-196	2,35
196-197	2,35
197-203	2,35
203-217	2,35
217-220	2,35
220-221	2,35
221-223	2,35
223-227	2,35
227-228	2,35
228-234	2,35
234-236	2,35
236-238	2,35
238-253	2,35
253-255	2,35
255-256	2,35
256-268	2,35
268-271	2,35
271-272	2,35
272-274	2,35
274-1	2,35

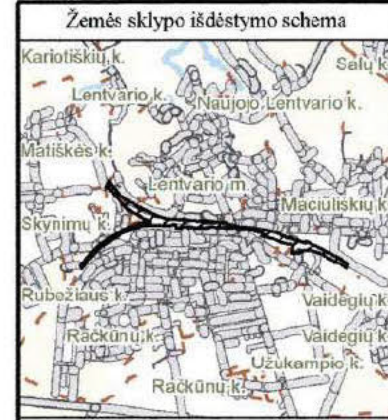
Kadastro	vieta	Lentvario m.	biokas	sklypas
Zemės sklypo kadastro Nr.			7 9 4 4 8 0 0 1 0 0 8	
Savivaldybė	Irkų r.			
Seniūnija				
Gyvenamoji vieta	Lentvario m.			
Govė, namo Nr.				
Grėtimybė	Grėtimo žemės sklypo kadastro Nr.	Pastabas		
1-12		VŽF		
12-14	7944/0001/566			
14-19		VŽF		
19-25	7944/0001/1895			
25-37		VŽF		
37-40	7944/0001/1996			
40-50		VŽF		
50-65	7944/8001/7			
65-66	7944/7001/4			
66-69	7944/0001/894			
69-80	7944/0001/1187			
80-87		VŽF		
87-90	0101/0165/50			
90-96	0101/0165/24			
96-97		VŽF		
97-100	0101/0165/2651			
100-101		VŽF		
101-103	0101/0165/730			
103-108		VŽF		
108-112	7944/0002/1024			
112-116		VŽF		
116-125	7944/0002/1171			
125-126		VŽF		
126-128	7944/0002/1023			
128-137		VŽF		
137-139	7944/0002/412			
139-142		VŽF		
142-147	7944/0002/1378			
147-151	7944/0002/305			
151-159		VŽF		
159-164	7944/8001/8			
164-173	7944/0002/84			
173-174		VŽF		
174-175	7944/0002/1388			
175-179		VŽF		
179-181	7944/0002/638			
181-183	7944/0002/1287			
183-190	7944/0002/1490			
190-194		VŽF		
194-195	7944/0002/259			
195-196	7944/0002/1040			
196-197		VŽF		
197-203	7944/0002/375			
203-217		VŽF		
217-220	7944/0002/1029			
220-221		VŽF		
221-223	7944/7001/3			
223-227		VŽF		
227-228	7970/8001/2			
228-234		VŽF		
234-236	7944/7001/2			
236-238	7944/0001/1211			
238-253	7944/8001/5			
253-255		VŽF		
255-256	7944/0001/493			
256-268		VŽF		
268-271		VŽF		
271-272		VŽF		
272-274	7944/8001/4			
274-1	7940/8001/1			

Su pagal 2022 m. balandžio mėn. 19 d. atliktų žemės sklypo ribų patikrinimą-parodymą parengtame žemės sklypo plane išbraižytomis ribomis ir apskaičiuota žemės sklypo plotas sutinku:

1. Lietuvos Respublika
2. AB "LTG Infra" (parašas) (data)

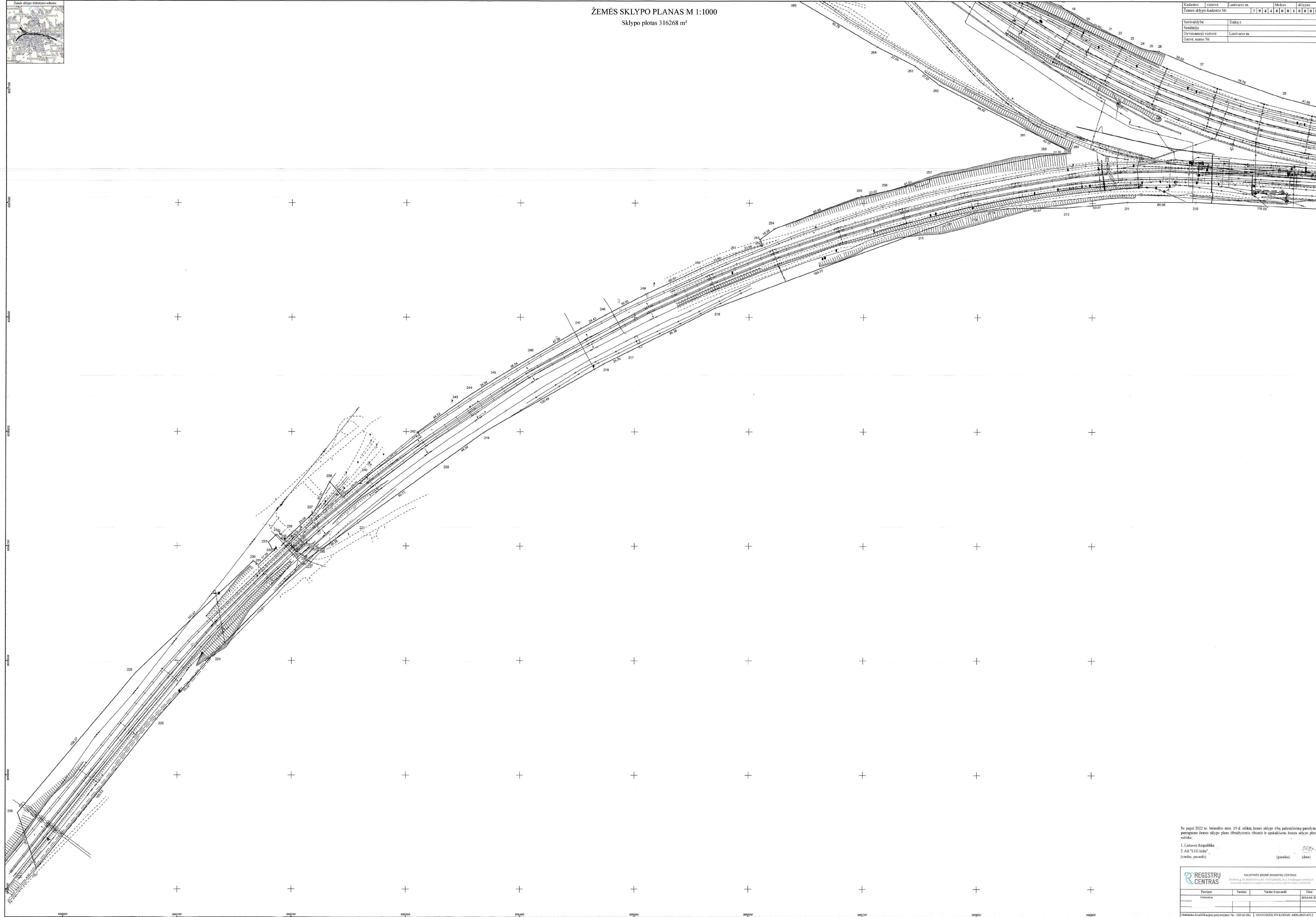
Paraišius	Parašas	Vardas ir pavardė	Data
			2024-04-29

Matavimų kvalifikacijos pažymėjimo Nr.: 2M-M-282 GEO OBJEKTO KODAS: 4400-4869-8513



ŽEMĖS SKLYPO PLANAS M 1:1000
Sklypo plotas 316268 m²

Kadastro	vietovė	Leidžiama m.	Skalas	Sklypas
Žemės sklypo kadastro Nr.	7 9 4 4 8 0 0 1 0 4 0 8			
Savivaldybė	Trakų r.			
Seniūnija				
Gyvenamoji vietovė	Leidžiama m.			
Grav. numo Nr.				



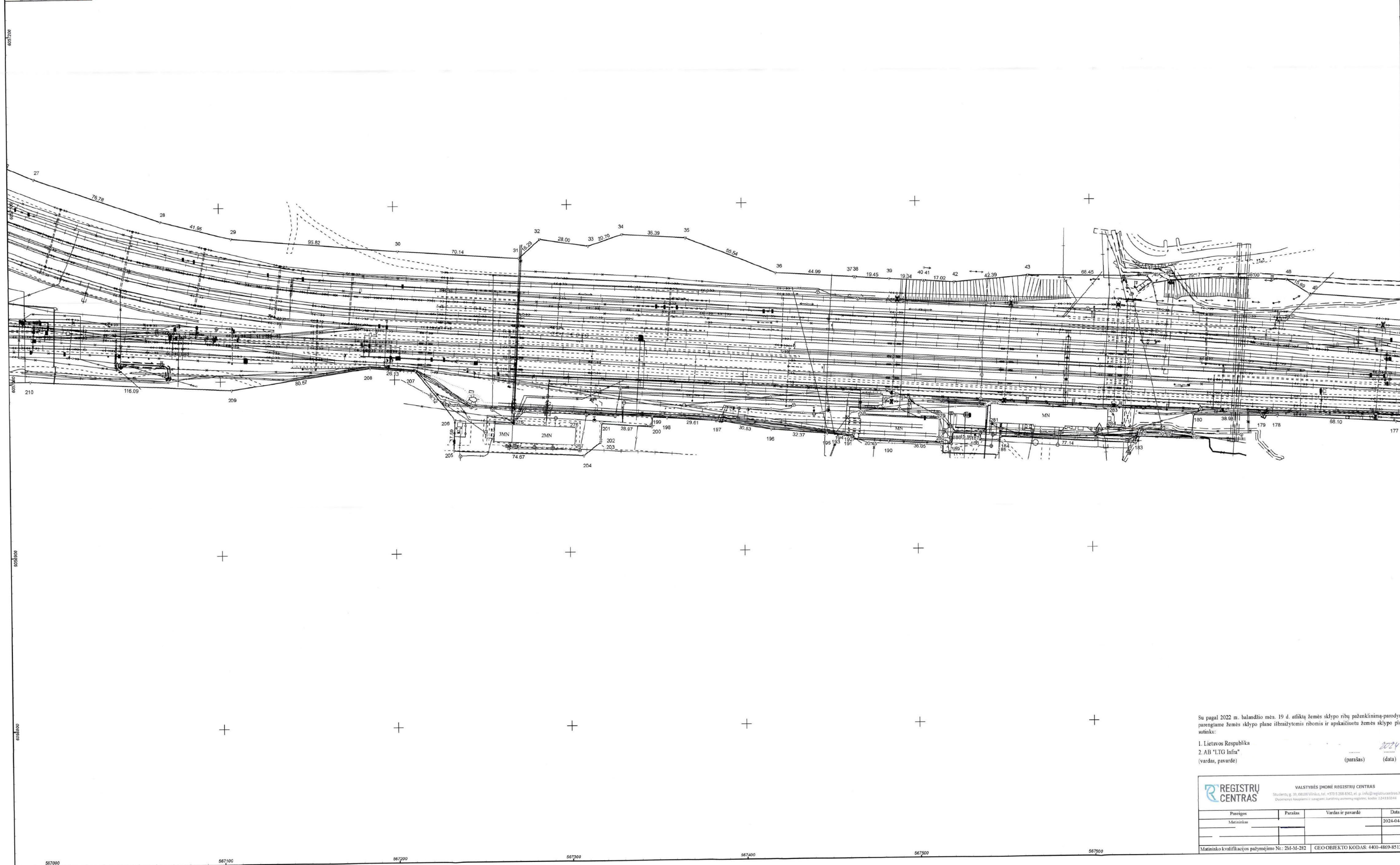
Su pagal 2022 m. balandžio mėn. 19 d. atliktą žemės sklypo ribų patikrinimą-parodymą parengtame žemės sklypo plane išrašytiems riboms ir apskaičiuotam žemės sklypo plotui.
1. Lietuvos Respublika
2. AB "LIG Infra"
(vardas, pavardė) (parašas) (data)

VALSTYBĖS ĮMONĖ REGISTRŲ CENTRAS			
REGISTRŲ CENTRAS			
Pavardė	Pavardė	Vardas ir pavardė	Data
			2024.04.20
Mokymų kokybės užtikrinimo Nr.: DM-44-202 GEO ORLIK, TO KODAS: 4400-005-8313			

Kadastro:	vietovė	Lentvario m.	blokas	sklypas
Žemės sklypo kadastro Nr.	7	9	4	8 0 0 1 0 0 0 8

Savivaldybė	Trakų r.
Seniūnija	
Gyvenamoji vietovė	Lentvario m.
Gatvė, namo Nr.	


ŽEMĖS SKLYPO PLANAS M 1:1000
Sklypo plotas 316268 m²

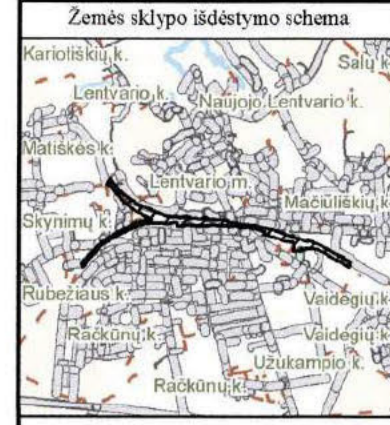


Su pagal 2022 m. balandžio mėn. 19 d. atiktų žemės sklypo ribų paženklinimą-parodymą parengtame žemės sklypo plane išbraizytomis ribomis ir apskaičiuota žemės sklypo plotu sutinka:

1. Lietuvos Respublika
2. AB "LTG Infra" (parašas) (data)

REGISTRŲ CENTRAS		VALSTYBĖS ĮMONĖ REGISTRŲ CENTRAS	
Pareigės		Parasas	Vardas ir pavardė
Matavimai			Data
			2024-04-29
Matavimų kvalifikacijos pažymėjimo Nr. 2M-M-282		GEO OBJEKTO KODAS: 4400-4609-8513	

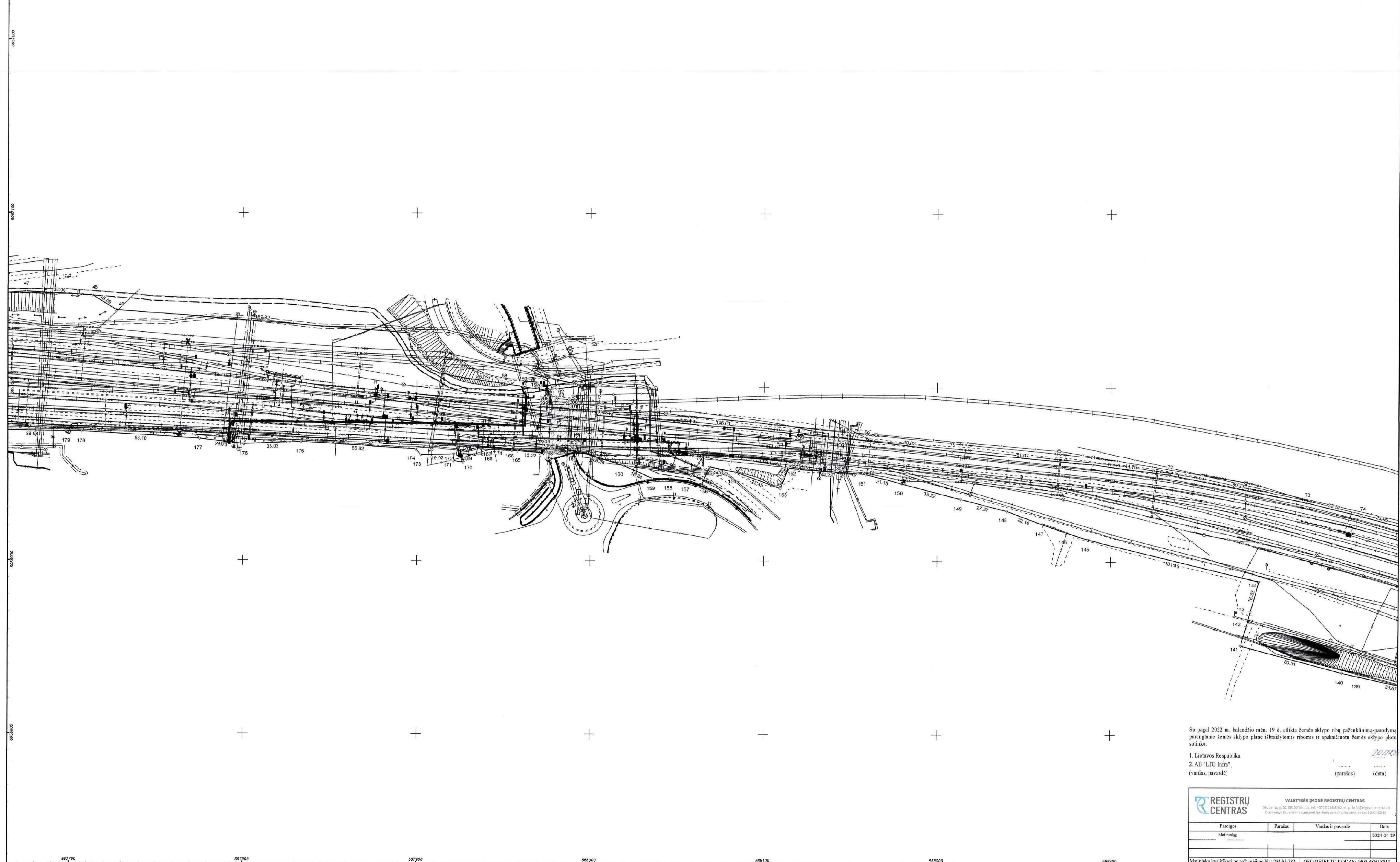




ŽEMĖS SKLYPO PLANAS M 1:1000

Sklypo plotas 316268 m²

Kadastro vietovė	Lentvario m.	blokas	sklypas
Žemės sklypo kadastro Nr.	7 9 4 4 8 0 0 1 0 0 0 8		
Savivaldybė	Trakų r.		
Seniūnija			
Gyvenamoji vietovė	Lentvario m.		
Gate, namo Nr.			



Su pagal 2022 m. balandžio mėn. 19 d. atliktą žemės sklypo ribų pažėklinimą-parodymą parengtame žemės sklypo plane išbrūžintomis ribomis ir apskaitintu žemės sklypo plotu sutinka:

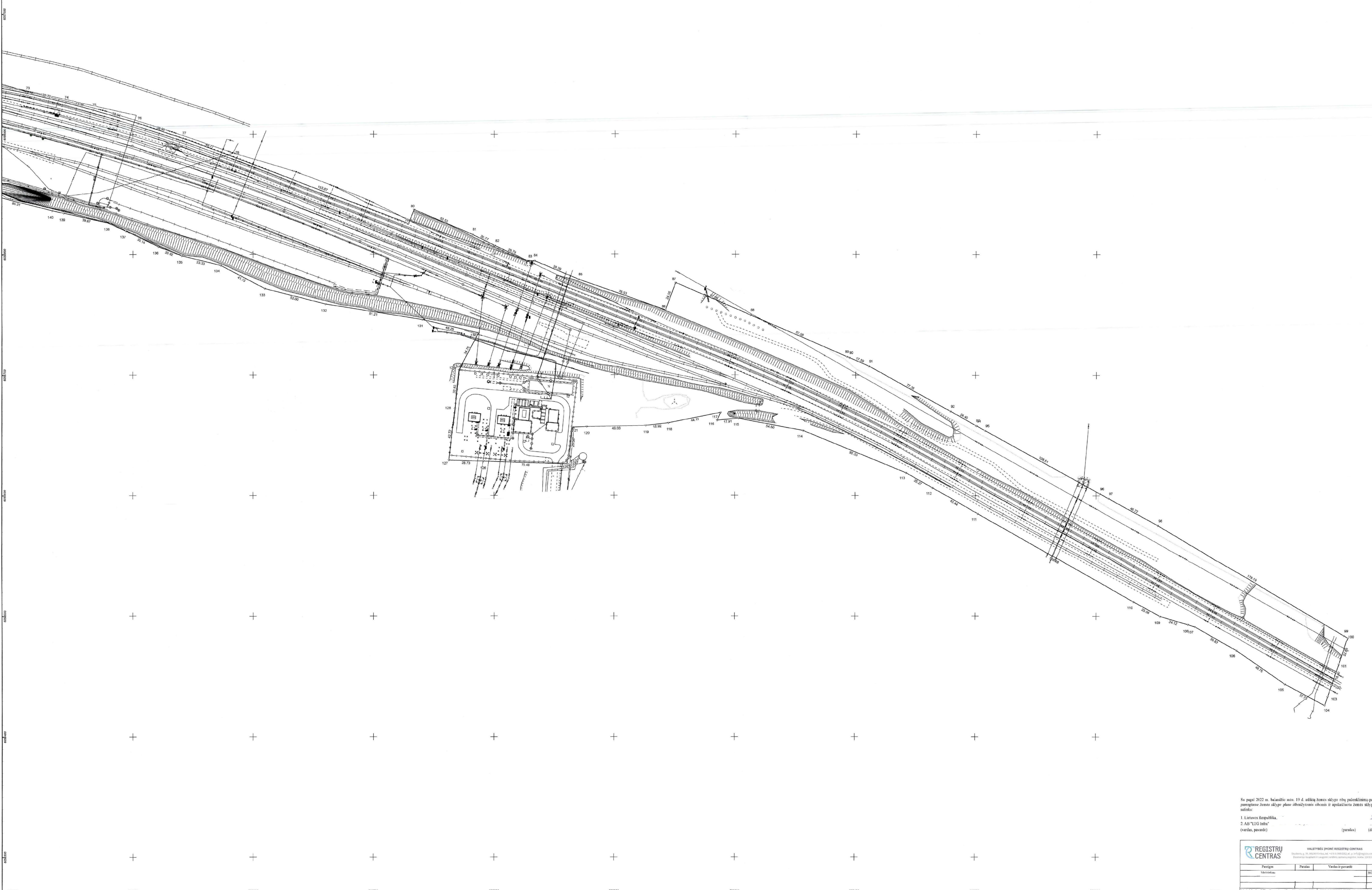
1. Lietuvos Respublika
2. AB "LTG Infra", (parašas) (data)

VALSTYBĖS ĮMONĖ REGISTRŲ CENTRAS <small>Šiuo adresu: pl. Šilainių 10, 050100 Vilnius, tel. +370 7 268 8002, el. p. info@registratorius.lt Duomenys kaupiami ir saugomi Juridinio asmens registre, kodas 1241310246</small>			
Parcijos	Paršas	Vardas ir pavardė	Data
Matavimų			2024-04-29
Matavimų kvalifikacijos pažymėjimo Nr.: 2M-M-282		GEO OBJEKTO KODAS: 4400-4860-8513	



ŽEMĖS SKLYPO PLANAS M 1:1000
Sklypo plotas 316268 m²

Kadastro	vištovė	kvartalo m.	blokas	sklypas
Žemės sklypo kadastro Nr.	7194280010008			
Savivaldybė	Trakų r.			
Seniūnija				
Gyventojų vištovė	Lentvario m.			
Garvė, namo Nr.				



Šis pagal 2022 m. balandžio mėn. 19 d. priimtą žemės sklypų ribų patikslinimo pavyzdinį sprendimą žemės sklypo planą išbraižytos informacijos atspindinti žemės sklypo planą sudarė:
1. Lietuvos Respublika.
2. AB "LIG Inta"
(vardas, pavardė) (parašas) (data)

REGISTRŲ CENTRAS
VALSTYBĖS ĮMONĖ REGISTRŲ CENTRAS
Pareigis: Parnis, Vardas ir pavardė: DMI, Data: 2024-04-29
Miesto ir savivaldybės paviršius: 20-31-202 | GEO ORHANTO KODAS: 400-409-8511

ŽEMĒS SKLYPO PLANAS M 1:1000

Žemēs sklypo plotas 316268 m²

Žemēs sklypo kadastru numeris:	kodas	blokas	sklypas
	7 9 4 4 8 0 0 1	1 0 0 0 1 8	

KOORDINAČIŲ ŽINIARAŠTIS

Koordināciju sistēma: LKS-94											
Uzdev. Nr.	Kods	X	Y	Uzdev. Nr.	Kods	X	Y	Uzdev. Nr.	Kods	X	Y
1	R	6057585 49	566340 36	107	R	6056491 60	569381 09	213	R	6056995 39	566826 09
2	R	6057550 36	566359 96	108	R	6056493 33	569376 18	214	R	6056991 33	566796 63
3	R	6057528 01	566373 89	109	R	6056500 22	569353 06	215	R	6056974 92	566748 28
4	R	6057480 47	566407 01	110	R	6056512 10	569330 97	216	R	6056908 29	566570 59
5	R	6057449 10	566432 79	111	R	6056585 32	569201 80	217	R	6056870 01	566494 30
6	R	6057404 08	566486 85	112	R	6056606 74	569164 01	218	R	6056859 11	566472 58
7	R	6057373 08	566530 56	113	R	6056619 20	569142 02	219	R	6056799 47	566367 88
8	R	6057343 61	566566 36	114	R	6056653 98	569056 49	220	R	6056773 61	566331 98
9	R	6057322 35	566597 68	115	R	6056664 04	569002 93	221	R	6056720 55	566258 40
10	R	6057297 87	566638 81	116	R	6056662 42	568985 09	222	R	6056688 29	566213 54
11	R	6057284 35	566661 53	117	R	6056668 86	568988 18	223	R	6056685 82	566211 10
12	R	6057270 22	566675 59	118	R	6056660 25	568944 92	224	R	6056605 45	566131 79
13	R	6057245 59	566715 15	119	R	6056658 00	568926 13	225	R	6056549 17	566081 89
14	R	6057232 24	566737 68	120	R	6056657 08	568877 11	226	R	6056419 92	565978 47
15	R	6057224 73	566759 18	121	R	6056656 47	568865 25	227	R	6056411 94	565976 88
16	R	6057209 51	566786 57	122	R	6056631 04	568862 66	228	R	6056467 09	565960 31
17	R	6057177 34	566859 45	123	R	6056629 13	568860 87	229	R	6056588 20	566062 35
18	R	6057172 66	566871 96	124	R	6056628 05	568860 85	230	R	6056686 98	566166 40
19	R	6057166 48	566880 83	125	R	6056626 08	568861 66	231	R	6056683 91	566171 33
20	R	6057157 98	566893 04	126	R	6056628 44	568791 22	232	R	6056695 88	566183 89
21	R	6057148 62	566913 97	127	R	6056629 41	568762 51	233	R	6056703 44	566179 68
22	R	6057145 02	566922 37	128	R	6056671 84	568767 46	234	R	6056710 20	566186 84
23	R	6057140 55	566932 87	129	R	6056704 20	568770 80	235	R	6056704 45	566193 48
24	R	6057136 24	566941 62	130	R	6056734 85	568787 18	236	R	6056713 02	566202 24
25	R	6057133 82	566949 90	131	R	6056746 02	568740 24	237	R	6056729 20	566219 34
26	R	6057133 09	566957 97	132	R	6056758 96	568660 07	238	R	6056756 13	566233 24
27	R	6057117 85	566993 78	133	R	6056771 80	568609 68	239	R	6056742 46	566244 89
28	R	6057092 61	567066 29	134	R	6056790 92	568573 26	240	R	6056762 04	566267 29
29	R	6057082 19	567106 93	135	R	6056798 90	568540 90	241	R	6056795 15	566312 83
30	R	6057074 03	567203 40	136	R	6056806 40	568521 37	242	R	6056790 55	566309 80
31	R	6057069 30	567272 38	137	R	6056819 49	568494 22	243	R	6056825 43	566346 02
32	R	6057080 19	567284 49	138	R	6056825 65	568481 45	244	R	6056833 60	566358 10
33	R	6057075 86	567312 15	139	R	6056834 22	568442 72	245	R	6056846 80	566379 31
34	R	6057082 53	567331 75	140	R	6056836 33	568433 16	246	R	6056866 39	566411 92
35	R	6057080 20	567368 07	141	R	6056851 75	568374 85	247	R	6056890 34	566453 03
36	R	6057059 54	567419 62	142	R	6056862 81	568377 96	248	R	6056902 15	566474 42
37	R	6057056 71	567464 52	143	R	6056871 29	568380 34	249	R	6056920 24	566509 59
38	R	6057056 65	567465 39	144	R	6056888 93	568385 29	250	R	6056942 60	566557 12
39	R	6057055 42	567484 80	145	R	6056912 71	568286 69	251	R	6056955 60	566588 19
40	R	6057054 19	567504 10	146	R	6056916 74	568274 05	252	R	6056963 39	566610 76
41	R	6057054 12	567505 27	147	R	6056921 33	568260 67	253	R	6056968 56	566609 44
42	R	6057053 05	567522 26	148	R	6056929 00	568239 88	254	R	6056977 47	566621 81
43	R	6057056 69	567564 49	149	R	6056935 87	568213 18	255	R	6057005 72	566697 71
44	R	6057055 47	567632 93	150	R	6056944 63	568179 07	256	R	6057010 47	566719 21
45	R	6057051 17	567636 53	151	R	6056950 02	568158 62	257	R	6057021 75	566758 64
46	R	6057055 59	567645 96	152	R	6056953 32	568114 51	258	R	6057042 10	566858 29
47	R	6057054 47	567657 07	153	R	6056941 70	568109 57	259	R	6057049 57	566880 53
48	R	6057052 44	567713 02	154	R	6056950 91	568083 71	260	R	6057045 92	566880 37
49	R	6057044 04	567726 27	155	R	6056954 08	568068 75	261	R	6057064 88	566841 59
50	R	6057030 89	567895 58	156	R	6056943 54	568064 00	262	R	6057103 32	566766 21
51	R	6057027 62	567895 55	157	R	6056946 04	568057 41	263	R	6057119 99	566744 25
52	R	6057022 61	567896 90	158	R	6056947 40	568046 01	264	R	6057136 96	566711 27
53	R	6057017 05	567900 39	159	R	6056947 30	568036 09	265	R	6057177 70	566641 50
54	R	6057012 09	567904 91	160	R	6056954 64	568018 96	266	R	6057233 25	566561 09
55	R	6057009 86	567907 93	161	R	6056963 50	567992 04	267	R	6057320 62	566479 70
56	R	6057007 96	567912 93	162	R	6056964 33	567979 67	268	R	6057326 44	566475 31
57	R	6057005 41	567925 35	163	R	6056964 53	567972 94	269	R	6057367 07	566440 79
58	R	6057001 88	567950 13	164	R	6056961 98	567973 33	270	R	6057370 90	566437 54
59	R	6057000 12	567961 52	165	R	6056963 19	567958 16	271	R	6057412 98	566401 72
60	R	6056997 79	567976 65	166	R	6056963 39	567955 01	272	R	6057482 25	566341 43
61	R	6056994 66	567976 53	167	R	6056964 15	567937 29	273	R	6057501 50	566334 83
62	R	6056994 31	567981 20	168	R	6056961 19	567937 02	274	R	6057503 57	566296 61
63	R	6056993 09	567981 12	169	R	6056961 37	567926 82	275	NK	6056973 60	567267 91
64	R	6056992 28	567992 63	170	R	6056956 39	567926 97	276	NK	6056971 50	567303 93
65	R	6057000 56	567993 26	171	R	6056957 09	567921 02	277	NK	6056961 47	567303 22
66	R	6057000 39	568001 24	172	R	6056961 19	567921 47	278	NK	6056976 94	567467 10
67	R	6056983 67	568003 41	173	R	6056960 86	567902 45	279	NK	6056974 19	567512 84
68	R	6056970 65	568148 84	174	R	6056964 24	567899 15	280	NK	6056961 42	567512 03
69	R	6056969 44	568159 01	175	R	6056968 25	567833 45	281	NK	6056971 74	567541 82
70	R	6056963 53	568208 49	176	R	6056966 95	567800 46	282	NK	6056982 47	567542 47
71	R	6056955 85	568289 20	177	R	6056970 03	567774 91	283	NK	6056978 59	567609 80
72	R	6056950 13	568333 59	178	R	6056974 02	567706 93	284	NK	6056967 97	567609 11
73	R	6056934 53	568412 27	179	R	6056974 16	567697 93	285	NK	6056890 75	568528 52
74	R	6056926 81	568444 07	180	R	6056974 83	567658 96	286	NK	6056888 21	568536 16
75	R	6056920 57	568467 19	181	R	6056964 97	567657 93	287	NK	6056687 25	568829 06
76	R	6056909 43	568504 50	182	R	6056967 33	567627 15	288	NK	6056695 39	568829 75
77	R	6056897 13	568541 50	183	R	6056959 46	567625 11	289	NK	6056692 20	568865 89
78	R	6056880 70	568583 29	184	R	6056963 78	567548 09	290	S	6056706 26	566195 34
79	R	6056825 46	568728 90	185	R	6056961 90	567546 38	291	S	6056712 33	566201 53
80	R	6056837 08	568733 55	186	R	6056962 54	567536 12	292	S	6056697 99	566216 04
81	R	6056816 61	568781 93	187	R	6056965 45	567536 34	293	S	6056696 58	566219 73
82	R	6056807 08	568800 38	188	R	6056966 38	567520 39	294	S	6056696 34	566223 92
83	R	6056794 63	568827 44	189	R	6056959 76	567519 57	295	S	6056696 45	566224 86
84	R	6056794 68	568833 78	190	R	6056961 95	567483 59	296	S	6056688 96	566214 48
85	R	6056779 33	568870 06	191	R	6056963 19	567463 18	297	S	6056694 69	566205 72
86	R	6056753 89	568942 24	192	R	6056965 70	567463 28	298	S	6056994 55	567978 03
87	R	6056776 47	568950 52	193	R	6056965 94	567458 46	299	S	6056994 38	567980 21
88	R	6056749 73	569012 70	194	R	6056966 02	567457 49	300	S	6056992 63	567987 70
89	R	6056715 32	569092 69	195	R	6056966 72	567448 42	301	S	6056992 58	567988 39
90	R	6056714 47	569094 67	196	R	6056969 30	567416 15	302	S	6056963 88	567986 44
91	R	6056707 52	569110 83	197	R	6056974 65	567386 09				

, kval. paž. Nr.2M-M-282, Kodas 124208338, Studentų g. 39, 08106 Vilnius,
(matininko, atliekamo žemės sklypo kadastrinius matavimus, vardas ir pavardė, kvalifikacijos pažymėjimo Nr., individualios veiklos pažymos ar verslo liudijimo Nr., adresas, el. paštas, telefono Nr.)

ŽEMĖS SKLYPO KADASTRO DUOMENYS

2024-04-29

Nr.

(data)

Vilnius

(sudarymo vieta)

Kadastras:	vietovė	Lentvario m.				blokas				sklypas			
Žemės sklypo kadastrinis Nr.		7	9	4	4	8	0	0	1	0	0	0	8

Savivaldybė	Trakė r.
Seniūnija	
Gyvenamoji vietovė	Lentvario m.
Gatvė, namo Nr.	

Pagrindinis žemės naudojimo paskirtis	Kita (žemės)
Žemės sklypo naudojimo būdas	Susisiekimo ir inžineriniai tinklai koridorių teritorijos

Duomenys apie žemės naudmenų plotus ir žemės sklypo kokybę

Žemės sklypo plotas, apskaičiuotas atlikus kadastrinius matavimus, (ha)												31.6268
Žemės naudmenų eksplikacija (ha)												
Žemės kultūrai naudojamų				miškas	keliai	užstatyta teritorija	vandenys	Kita žemė				Nusausinta žemė (ha)
iš viso	ariami	sodai	pievos					želdiniai	pelkės	pažeista	nenaudojama	
1.8383	-	-	1.8383	-	-	29.7885	-	-	-	-	-	-
Žemės kultūrai naudojamų našumo balas							28					

Duomenys apie Nekilnojamojo turto registre registruotus žemės sklypo savininkui priklausančius statinius

Eil. Nr.	Statinio pavadinimas	Statinio unikalus Nr.	Statinio pažymėjimas žemės sklypo plane
1	2	3	4
1	Lentvario stoties atvykimo - išvykimo kelias Nr. 4a	4400-1565-6290	-
2	Lentvario stoties atvykimo-išvykimo kelias Nr.9	4400-1565-6390	-
3	Lentvario stoties trikampio kelias KRS-2 kelias Nr. 24	4400-1565-6725	-
4	Lentvario geležinkelio stoties krovimo kelias Nr. 19	4400-1565-6669	-
5	Lentvario stoties vagonų stovėjimo kelias Nr. 11	4400-1565-6536	-
6	Lentvario stoties atvykimo-išvykimo kelias Nr. 4	4400-1565-6288	-
7	Lentvario geležinkelio stoties privažiuojamasis kelias Nr. 37	4400-0767-3387	-
8	Lentvario stoties vagonų stovėjimo kelias Nr. 10	4400-1565-6514	-
9	Lentvario gel. stoties privažiuojamasis kelias Nr. 12 (nuo iešmo Nr. 74 kryžmės galo iki atramos)	4400-0584-1661	-
10	Lentvario stoties atvykimo-išvykimo kelias Nr. 22	4400-1565-6690	-
11	Lentvario stoties jungiamasis kelias Nr. 12/46	4400-1565-6403	-
12	Lentvario stoties atvykimo-išvykimo kelias Nr. 7	4400-1565-6314	-



1	2	3	4
13	Lentvario geležinkelio stoties privažiuojamasis kelias Nr. 28	4400-1496-6524	-
14	Lentvario geležinkelio stoties privažiuojamasis kelias Nr. 30	4400-1496-6535	-
15	Lentvario gel. stoties privaž. kelias Nr. 13 (nuo iešmo Nr. 78 smail s smaigalio iki atramos)	4400-0731-0610	-
16	Lentvario stoties atvykimo-išvykimo kelias Nr. 3	4400-0584-2868	-
17	Lentvario geležinkelio stoties privažiuojamasis kelias Nr. 26	4400-0584-2015	-
18	Lentvario stoties skirstymo kelias Nr.69/27R	4400-1565-6447	-
19	Lentvario stoties atvykimo-išvykimo kelias Nr. 8	4400-1565-6347	-
20	Lentvario geležinkelio stoties privažiuojamasis kelias Nr. 27	4400-1496-6502	-
21	Lentvario geležinkelio stoties privažiuojamasis kelias Nr. 36	4400-1496-6588	-
22	Lentvario gel. stoties privaž. kelias Nr.13a (nuo iešmo Nr. 76 smail s smaigalio iki atramos)	4400-0731-0543	-
23	Šalto vandens tiekimo vadas	4400-2171-6683	1
24	Lietaus kanalizacijos vamzdynai, latakai	4400-2171-7872	1-11
25	Lietaus nuotek tinklai (neregistruoti)	4400-5961-4163	1-17
26	Administracinis pastatas	7986-2000-1020	1B2/p
27	Svarstykl s	4400-0370-0838	1H1p
28	Peronas	4400-5501-4625	1P
29	Depas	7994-0174-9019	1P2p
30	Stotis	7986-2000-1019	1T2p
31	Peronas	4400-5501-4714	2P
32	Peronas	4400-5501-4680	3P
33	Peronas	4400-5501-4678	4P
34	Lentvario geležinkelio stoties s važa	4400-2141-3094	54-56
35	Modulinis pastatas - valdymo punktas (neregistruotas)	4400-6334-7873	7P1/g
36	Aušinimo ringini konteinerio pamatas (neregistruotas)	4400-6342-4662	AIKP
37	Aušinimo ringini pamatas (neregistruotas)	4400-6342-4673	AIP
38	Požeminis alyvos rezervuaras (neregistruotas)	4400-5961-4252	AR
39	Dažnio keitiklio pamatas (neregistruotas)	4400-6342-4628	DKP
40	Geležinkelio linija Vilnius - Kaišiadorys Nr. I, II	4400-0255-5944	I, II
41	Geležinkeli linijos Lentvaris - Marcinkonys - Valstyb s siena	4400-0774-0480	I,II
42	Buitini nuotek tinklai (neregistruoti)	4400-5661-3742	KF
43	Fekalin s kanalizacijos vamzdynas	4400-2171-7826	KF1
44	Kabeliniai kanalai (neregistruoti)	4400-6342-4695	KK1
45	Kabeliniai kanalai (neregistruoti)	4400-6342-4720	KK2
46	Kabeliniai kanalai (neregistruoti)	4400-6342-4630	KK3
47	Kabeliniai kanalai (neregistruoti)	4400-6342-4584	KK4
48	Reaktoriaus pamatas (neregistruotas)	4400-6342-4424	RP
49	SFC vienfazio transformatoriaus pamatas su aikštele (neregistruota)	4400-6342-4684	SFC1
50	SFC vienfazio transformatoriaus gelžbetonin ugniasien su pamatu (neregistruota)	4400-6342-4840	SFC1U
51	SFC trifazio transformatoriaus pamatas su aikštele (neregistruota)	4400-6342-4773	SFC3
52	SFC trifazio transformatoriaus triukšm slopinanti sienel (neregistruota)	4400-6342-4708	SFC3S
53	SFC trifazio transformatoriaus gelžbetonin ugniasien su pamatu (neregistruota)	4400-6342-4740	SFC3U
54	110kV tampos skirstyklos statiniai (neregistruoti)	4400-6342-4784	SS1,PA1,PA2
55	25kV tampos skirstyklos statiniai (neregistruoti)	4400-6342-4851	SS2
56	Trifazio filtro pamatas (neregistruotas)	4400-6342-4732	TFP
57	T-1 transformatoriaus pamatas su aikštele (neregistruotas)	4400-6342-4819	TP1
58	T-2 transformatoriaus pamatas su aikštele (neregistruotas)	4400-6342-4795	TP2



1	2	3	4
59	Triukšmo sienel	4400-5661-3606	TS1
60	Triukšmo sienel	4400-5661-3640	TS2
61	Triukšmo sienel	4400-5661-3654	TS3
62	Triukšmo sienel	4400-5661-3660	TS4
63	Triukšmo sienel	4400-5661-3682	TS5
64	Triukšmo sienel	4400-5661-3728	TS6
65	Triukšmo sienel	4400-5661-3739	TS7
66	Triukšm slopinanti sienel (neregistruota)	4400-6342-4519	TSS
67	Vienfazio filtro pamatas (neregistruotas)	4400-6342-4834	VFP
68	Aikštel	4400-5213-5427	a
69	Pokraninio kelio aikštel	4400-5213-5449	a1,b1
70	Automobili stov jimo aikštel	4400-2068-6235	a1-a3
71	Aikštel (neregistruota)	4400-6334-8516	a10
72	Aikštel (neregistruota)	4400-6334-8538	a11
73	Aikštel (neregistruota)	4400-6334-8550	a12
74	Aikštel	4400-5213-5458	a2,b2
75	Šaligatvis	4400-5213-5460	a3,b3
76	Aikštel	4400-5240-9735	a4
77	Aikštel s (neregistruota)	4400-6334-8460	a5-a7
78	P s i j takas (neregistruotas)	4400-6334-8481	a8
79	P s i j takas (neregistruotas)	4400-6334-8505	a9
80	GSM-R ryšio bokštas geležinkelio ruožuose	4400-2073-8954	b,k,t
81	Šaligatvis (neregistruotas)	4400-5243-1586	b4
82	Tvora	4400-5206-8878	t13-t19
83	Tvora	4400-5206-8867	t20-t28
84	Tvora, vartai, varteliai (neregistruota)	4400-5962-2132	t29-t39
85	Tvora (neregistruota)	4400-6342-4619	t40
86	Tvora (neregistruota)	4400-6342-4762	t41
87	Tvora (neregistruota)	4400-6342-4808	t42
88	Žaibosaugos bokštas su pamatais (neregistruotas)	4400-6342-4820	Ž1
89	Žaibosaugos bokštas su pamatais (neregistruotas)	4400-6342-4562	Ž2
90	Žaibosaugos bokštas su pamatais (neregistruotas)	4400-6342-4551	Ž3
91	Žaibosaugos bokštas su pamatais (neregistruotas)	4400-6342-4719	Ž4
92	Žaibosaugos bokštas su pamatais (neregistruotas)	4400-6342-4595	Ž5
93	Žaibosaugos bokštas su pamatais (neregistruotas)	4400-6342-4540	Ž6
94	Žaibosaugos bokštas su pamatais (neregistruotas)	4400-6342-4495	Ž7
95	Paviršini nuotek tinklai	4400-5206-8889	-
96	Ryši tinkl kabelin linija , ilgis 185.50 m	4400-0035-6829	-
97	Ryši tinkl kanalizacija , ilgis 124.00 m	4400-0035-6772	-
98	Triukšmo slopinimo sienut	4400-5925-2261	-

Duomenys apie Nekilnojamojo turto registre registruot statini savininkus, jei jie nesutampa su žem s sklypo savininku

Eil. Nr.	Statinio pavadinimas, savininko vardas ir pavard	Statinio unikalus Nr.	Statinio pažym jimas žem s sklypo plane
1	2	3	4
-	-	-	-



Matininkas, nustat s kadastro duomenis

(parašas)

(vardas, pavard)



**NACIONALINĖS ŽEMĖS TARNYBOS
PRIE APLINKOS MINISTERIJOS
NEKILNOJAMOJO TURTO KADASTRO SKYRIAUS
VYRESNYSIS PATARĖJAS**

SPRENDIMAS

**DĖL ŽEMĖS SKLYPO (KADASTRO NR. 7944/8001:8 IR UNIKALUS
NR. 4400-4869-8513), ESANČIO LENTVARIO M., LENTVARIO SEN., TRAKŲ R. SAV.,
NUSTATYTŲ KADASTRO DUOMENŲ PAKEITIMO**

2024 m. rugpjūčio 22 d. Nr. 1SK_____ (10.1 E)
Vilnius

Vadovaudamasi Lietuvos Respublikos žemės įstatymo 32 straipsnio 3 dalies 11 punktu, Lietuvos Respublikos nekilnojamojo turto kadastro įstatymo 12 straipsnio 1 dalies 1 punktu, Lietuvos Respublikos nekilnojamojo turto kadastro nuostatų, patvirtintų Lietuvos Respublikos Vyriausybės 2002 m. balandžio 15 d. nutarimu Nr. 534 „Dėl Lietuvos Respublikos nekilnojamojo turto kadastro nuostatų patvirtinimo“, 84¹.1.1 papunkčiu, atsižvelgdama į sklypo patikėtinio AB „LTG Infra“ prašymą ir veikdama pagal Nacionalinės žemės tarnybos prie Aplinkos ministerijos direktoriaus 2024 m. kovo 22 d. įgaliojimą Nr. 1Į-296-(1.7 E.) „Dėl sprendimų suformuoti, pertvarkyti pagal teritorijų planavimo dokumentus ar žemės valdos projektus suprojektuotus valstybinės žemės sklypus priėmimo ir kitų funkcijų vykdymo“,

1. tvirtinu žemės sklypo kadastro duomenis pagal Valstybės įmonė Registrų centras matininko _____ parengtą elektroninę žemės sklypo kadastro duomenų bylą Nr. 2889467, kuri yra saugoma Nekilnojamojo turto registro posistemės „Geomatininkas“ elektroniniame archyve.

2. N u s t a t a u, kad žemės sklype išlieka galioti servitutai, pagal matininko _____ parengtą elektroninę žemės sklypo kadastro duomenų bylą Nr. 2889467:

2.1. 2017 m. gruodžio 8 d. Nacionalinės žemės tarnybos teritorinio skyriaus vedėjo sprendimu Nr. 46SK-1124-(14.46.110.) nustatyti servitutai: Servitutas -teisė tiesti, aptarnauti, naudoti požemines, antžemines komunikacijas (tarnaujantis) 220 kv. m., Servitutas -teisė tiesti, aptarnauti, naudoti požemines, antžemines komunikacijas (tarnaujantis) 404 kv. m.;

2.2. 2011 m. sausio 12 d. Nacionalinės žemės tarnybos teritorinio žemėtvarkos skyriaus vedėjo įsakymu Nr. 46VĮ-(14.46.2)-62 ir 2017 m. gruodžio 8 d. Nacionalinės žemės tarnybos teritorinio skyriaus vedėjo sprendimu Nr. 46SK-1124-(14.46.110.) nustatyti servitutai: Kelio servitutas – teisė važiuoti transporto priemonėmis, naudotis pėsčiųjų taku, varyti galvijus

(tarnaujantis) 285 kv. m., kelio servitutas -teisė važiuoti transporto priemonėmis, naudotis pėsčiųjų taku, varyti galvijus (tarnaujantis) 246 kv. m.

Šis sprendimas gali būti skundžiamas Žemės sklypo kadastro duomenų bylos tikrinimo Nacionalinėje žemės tarnyboje prie Aplinkos ministerijos taisyklių, patvirtintų Nacionalinės žemės tarnybos prie Žemės ūkio ministerijos direktoriaus 2024 m. birželio 6 d. įsakymu Nr. 1P-186 „Dėl Žemės sklypo kadastro duomenų bylos tikrinimo Nacionalinėje žemės tarnyboje prie Aplinkos ministerijos taisyklių patvirtinimo“, 34 punkte nustatyta tvarka.

Vyriausioji specialistė, atliekanti
skyriaus vyresniojo patarėjo funkcijas

DETALŪS METADUOMENYS

Dokumento sudarytojas (-ai)	Nacionalinė žemės tarnyba 188704927, Gedimino pr. 19, LT-01103 Vilnius
Dokumento pavadinimas (antraštė)	SPRENDIMAS DĖL ŽEMĖS SKLYPO (KADASTRO NR. 7944/8001:8 IR UNIKALUS NR. 4400-4869-8513), ESANČIO LENTVARIO M., LENTVARIO SEN., TRAKŲ R. SAV., NUSTATYTŲ KADASTRO DUOMENŲ PAKEITIMO
Dokumento registracijos data ir numeris	2024-08-23 Nr. 1SK-20468-(10.1 E.)
Dokumento gavimo data ir dokumento gavimo registracijos numeris	–
Dokumento specifikacijos identifikavimo žymuo	ADOC-V1.0
Parašo paskirtis	Pasirašymas
Parašą sukūrusio asmens vardas, pavardė ir pareigos	, pavaduojantis (-i) vyr. specialistą (-ę) arba atliekantis (-i) skyriaus vedėjo funkcijas, Nekilnojamojo turto kadastro skyrius II
Sertifikatas išduotas	, Nacionalinė žemės tarnyba prie Aplinkos ministerijos LT
Parašo sukūrimo data ir laikas	2024-08-23 18:46:07 (GMT+03:00)
Parašo formatas	XAdES-T
Laiko žymoje nurodytas laikas	2024-08-23 18:46:14 (GMT+03:00)
Informacija apie sertifikavimo paslaugų teikėją	ADIC CA ECC, Asmens dokumentu israsymo centras prie LR VRM LT
Sertifikato galiojimo laikas	2024-07-05 13:14:25 – 2028-07-04 13:14:25
Informacija apie būdus, naudotus metaduomenų vientisumui užtikrinti	"Registravimas" paskirties metaduomenų vientisumas užtikrintas naudojant "RCSC IssuingCA, VI Registru centras - i.k. 124110246 LT" išduotą sertifikatą "Dokumentų valdymo sistema NŽT DVS, Nacionalinė žemės tarnyba prie Aplinkos ministerijos, į.k.188704927 LT", sertifikatas galioja nuo 2022-12-19 16:41:35 iki 2025-12-18 16:41:35
Pagrindinio dokumento priedų skaičius	–
Pagrindinio dokumento pridedamų dokumentų skaičius	–
Priedamo dokumento sudarytojas (-ai)	–
Priedamo dokumento pavadinimas (antraštė)	–
Priedamo dokumento registracijos data ir numeris	–
Programinės įrangos, kuria naudojantis sudarytas elektroninis dokumentas, pavadinimas	Dokumentų valdymo sistema NŽT DVS, versija 3.5.69
Informacija apie elektroninio dokumento ir elektroninio (-ių) parašo (-ų) tikrinimą (tikrinimo data)	Atitinka specifikacijos keliamus reikalavimus. Visi dokumente esantys elektroniniai parašai galioja (2024-08-23 18:47:00)
Paieškos nuoroda	–
Papildomi metaduomenys	Nuorašą suformavo 2024-08-23 18:47:00 Dokumentų valdymo sistema NŽT DVS